


# Strategia de Dezvoltare Locală a comunei Spulber, Vrancea

2017-2021







**Date de contact Autoritatea Publică Locală Spulber:**

Comuna Spulber, Județul Vrancea, Cod poștal 627247

Telefon: 0237.674.020

Fax: 0237.674.021

E-mail: primariaspulber@yahoo.com

Web: [www.spulber.primarievn.ro](http://www.spulber.primarievn.ro)

Primar: Rusu Vasile



Material realizat de **S.C. CIMETI INTER S.R.L.**

Str. Principală, Nr. 86, Comuna Tămădău Mare, Județul Călărași

Telefon: 0720.234.070

E-mail: [eugen.comaneanu@yahoo.com](mailto:eugen.comaneanu@yahoo.com)

*Cuprins*

---

<b>Introducere</b> .....	4
<b>Procesul de elaborare a Strategiei de Dezvoltare Locală Spulber 2017-2021</b> .....	5
<b>Capitolul I. Auditul teritorială</b> .....	7
<b>1. Prezentare general</b> .....	7
<b>2. Caracterizarea teritorială</b> .....	7
<b>2.1. Localizarea geografică</b> .....	7
<b>2.2. Caracterizarea administrativ-teritorială</b> .....	8
<b>2.3. Patrimoniul natural</b> .....	8
2.3.1. Relieful.....	8
2.3.2. Rețeaua hidrografică .....	8
2.3.3. Resursele solului și ale subsolului .....	9
2.3.4. Clima.....	10
2.3.5. Flora și fauna.....	10
<b>2.4. Calitatea mediului înconjurător și gestionarea deșeurilor</b> .....	11
2.4.1. Poluarea aerului.....	11
2.4.2. Poluarea solului.....	11
2.4.3. Poluarea apei.....	11
2.4.4. Poluarea sonoră.....	11
2.4.5. Gestionarea deșeurilor.....	12
<b>2.5. Zone cu risc natural și antropic</b> .....	12
<b>3. Caracterizarea socio-demografică</b> .....	12
<b>3.1. Structura și evoluția populației</b> .....	12
3.1.1. Structura pe sexe și vârstă.....	13
3.1.2. Mișcarea naturală și migratorie a populației .....	14
3.1.3. Gradul de ocupare al populației .....	15
3.1.4. Structura pe etnii .....	16
3.1.5. Apartenența religioasă.....	16
3.1.6. Structura construcțiilor.....	17
<b>4. Caracterizarea economică</b> .....	18
<b>4.1. Potențialul agricol</b> .....	18

## *Strategia de Dezvoltare Locală a comunei Spulber 2017 - 2021*

<b>4.2. Potențialul forestier</b> .....	19
<b>4.3. Potențialul turistic</b> .....	19
<b>4.4. Alte activități economice</b> .....	20
<b>5. Infrastructura publică</b> .....	22
<b>5.1. Gospodărirea apelor</b> .....	22
<b>5.2. Alimentarea cu energie electrică</b> .....	22
<b>5.3. Sistemul de alimentare cu gaz și sursele de încălzire</b> .....	22
<b>5.4. Infrastructura de telecomunicații</b> .....	22
<b>5.5. Infrastructura de transport</b> .....	23
<b>5.6. Infrastructura socio-educățională</b> .....	23
5.6.1. Infrastructura educațională.....	23
5.6.2. Infrastructura de sănătate publică.....	24
5.6.3. Infrastructura de asistență socială .....	24
5.6.4. Infrastructura culturală.....	25
5.6.5. Infrastructura sportivă .....	26
5.6.6. Infrastructura de siguranță publică.....	27
5.6.7. Infrastructura de agrement. Gestiunea spațiilor verzi .....	27
<b>Capitolul II. Analiza SWOT</b> .....	28
<b>Capitolul III. Planificarea Dezvoltării Strategice a Comunei Spulber</b> .....	33
<b>Bibliografie</b> .....	49

## *Introducere*

---

**A**dministrația Publică Locală Spulber are misiunea de a fi pregătită permanent să rezolve problemele comunității, asigurând astfel gestionarea tuturor situațiilor într-o manieră legală, transparentă, echitabilă, competentă și eficientă, ce au ca rezultat îmbunătățirea calității vieții locuitorilor comunei Spulber.

Spulber este o comună situată în județul Vrancea aflându-se la începutul procesului de dezvoltare.

Prin elaborarea Strategiei de Dezvoltare Locală 2017-2021, comuna Spulber își propune să crească nivelul calității vieții locuitorilor prin susținerea dezvoltării durabile, bazată în special pe dezvoltarea și modernizarea infrastructurii publice, a activităților economice, a turismului, precum și a preocupării față de mediul înconjurător.

Implementarea obiectivelor Strategiei de Dezvoltare Locală Spulber 2017-2021 va implica necesitatea ca autoritățile locale să lucreze în parteneriat cu alți actori locali, atât privați cât și publici, punând accent pe participarea comunității și oferind o modalitate de integrare a problemelor sociale, economice și de mediu. Această strategie va avea efecte economico-sociale, ce vor conduce la îmbunătățirea condițiilor de viață ale întregii comunități.

Prin intermediul analizei SWOT, ce s-au analizat toate domeniile relevante, au fost extrase și sintetizate din mediul intern punctele tari și punctele slabe ale situației socio-economice, iar din mediul extern aspectele ce ar putea favoriza sau amenința dezvoltarea comunei Spulber. Așadar, conținutul strategiei pune în lumină punctele tari și slabe ale comunei, în concordanță cu oportunitățile și amenințările existente la momentul de față și viitoare.

Ca urmare a analizei SWOT, se concepe Planul de Dezvoltare Strategică, ce va cuprinde o viziunea asupra proiectelor ce urmează a fi implementate, conducând astfel la dezvoltarea comunei.

Propunerile de proiecte prezentate în Planul Dezvoltării Strategice pot fi realizate în mare măsură cu ajutorul finanțărilor nerambursabile, și nu numai. Prezenta strategie constituie documentul ce stă la baza deciziilor de investiții pe baza unei analize preliminare a necesităților și priorităților.

*Procesul de elaborare a Strategiei de Dezvoltare Locală Spulber 2017-2021*

---

**Strategia de Dezvoltare Locală** are rolul de a face posibilă coordonarea activă a proceselor de dezvoltare ce au loc pe teritoriul comunei, luând în considerare caracteristicile locale, schimbările ce se petrec în mediul exterior și fac posibilă abordarea proactivă, realizată într-un mod inovativ, a procesului de dezvoltare teritorială. Aceasta prezintă pe termen mediu și lung care sunt direcțiile și domeniile spre care se orientează efortul de dezvoltare al comunei.

Având în vedere necesitatea accesării de fonduri nerambursabile, precum și de altă natură, ca orice comunitate modernă, Spulber trebuie să promoveze o viziune strategică bine pusă la punct. De aceea, s-a identificat necesitatea elaborării unei Strategii de Dezvoltare Locală.

Strategia de Dezvoltare Locală Spulber reprezintă bază fundamentală privind dezvoltarea durabilă pentru toți actorii locali care doresc să contribuie la realizarea obiectivelor, de la autoritățile publice la societăți private, ONG-uri, cetățeni, etc.

Caracteristicile avute în vedere la elaborarea strategiei sunt (CSÁTH M., 1993):

- **Viziunea spre viitor** – s-a luat în calcul viitorul comunei, o viziune pe termen lung;
- **Creativitatea** – prin intermediul strategiei sunt prezentate alternative, posibile idei de dezvoltare gândite astfel încât să se ia în considerare cât mai mult potențialul de dezvoltare al comunei;
- **Flexibilitatea** – strategia se poate adapta condițiilor externe și modificărilor interne, astfel construind posibile planuri și programe ce urmează a fi aplicate pentru diferite situații ce ar putea apărea pe parcurs;
- **Acțiuni** – raportarea la programele de finanțare, a căror aplicare implică acțiunea concretă direcționată spre îmbunătățirea situației comunei;
- **Orientarea spre schimbare** – implementarea obiectivelor elaborate în cadrul strategiei conduce la o schimbare pe plan social și economic;
- **Dezvoltarea durabilă** – obiectivele fondurilor FSE urmăresc principiul dezvoltării durabile și al promovării de către UE a obiectivului de conservare, protecție și îmbunătățire a calității mediului, astfel și obiectivele avute în vedere prin actuala strategie trebuie să țină cont de dezvoltarea durabilă.

*Strategia de Dezvoltare Locală a comunei Spulber 2017 - 2021*

<b>1</b>	<b>Aspecte introductive</b>	În cadrul acestui capitol a fost tratată importanța unei planificări strategice la nivelul comunei Spulber în vederea alinierii obiectivelor locale de investiții cu efecte directe asupra absorbției resurselor financiare nerambursabile disponibile pentru perioada 2014-2020.
<b>2</b>	<b>Profilul general al comunei Spulber</b>	Prin intermediul acestui capitol s-a urmărit diagnosticarea stării actuale de dezvoltare socio-economică a comunei Spulber, prin culegerea de date statistice existente și analiza acestora în scopul de evidențiere a tendințelor de dezvoltare și a nevoilor identificate.
<b>3</b>	<b>Analiza SWOT</b>	Analiza SWOT, prin care s-a urmărit identificarea punctelor tari care pot constitui o bază pentru dezvoltarea ulterioară a comunei, a punctelor slabe și a oportunităților, astfel încât să poată fi stabilite noile direcții de acțiune, în vederea accesării fondurilor europene, pentru a îmbunătăți situația actuală, atât prin combaterea aspectelor negative, cât și prin valorificarea oportunităților existente, și nu în ultimul rând identificarea amenințărilor, pentru a putea fi luate măsuri concrete de prevenire.
<b>4</b>	<b>Planul de Dezvoltare Strategic</b>	Capitol în cadrul căruia au fost stabilite obiectivele comunei Spulber pentru perioada 2017-2021, respectiv planurile de acțiune, și au fost identificate sursele de finanțare pentru investițiile ce se doresc a fi îndeplinite prin intermediul acțiunilor propuse. De asemenea, au fost prezentate acțiunile investiționale în funcție de prioritățile identificate.

---

## *Capitolul I. Auditul teritorial*

---

### **1. Prezentare generală**

Comuna Spulber este situată în zona montană, în partea de vest a județului Vrancea pe valea râului Zăbala fiind traversată de drumul județean 205D. Atestată documentar încă din anul 1632, din timpul domniei lui Alexandru Ilias, domn al Moldovei, comuna a suferit un întreg proces, astfel că în anul 1968 a fost desființată și trecută în componența comunei Paltin, ulterior reînființarea acesteia realizându-se în anul 2005.

Prin reînființarea comunei Spulber, aceasta a luat în componența sa următoarele sate: Carșochești-Corăbița, Morărești, Păvălari, Spulber (reședința), Tojani de Jos, Tojani de Sus și Țipău.

### **2. Caracterizarea teritorială**

#### **2.1. Localizarea geografică**

Teritoriul comunei Spulber este amplasat în zona depresionară submontană a Subcarpaților Vrancei. Coordonatele geografice ale comunei Spulber sunt 45°47'40" latitudine Nordică și 26°55'10" latitudine Estică.

Comuna Spulber este străbătută de DJ 205 D, aflată la o distanță de 79 km de Focșani. Altitudinea este cuprinsă între 369 m (albia Zăbalei) și 1.259 m, dar majoritatea reliefului se află la altitudini mai mari de 600 m.



Aceasta se învecinează cu următoarele localități:

- S – comuna Nereju;
- V – comuna Nistorești;
- E – comuna Andreiașu;
- N – comuna Paltin.

*Amplasarea în teritoriu a Comunei Spulber*

## **2.2. Caracterizarea administrativ-teritorială**

Comuna Spulber are o suprafață de aproximativ 3.350 ha, din care peste 50% reprezintă extravilan.

Suprafața agricolă a comunei Spulber reprezintă 0,3% din suprafața agricolă a județului, din care:

- 106,62 ha arabil;
- 1.915,3 ha păduri, pășuni și fânețe.

## **2.3. Patrimoniul natural**

### **2.3.1. Relieful**

Relieful comunei Spulber cuprinde:

- 1.580 ha teren în munții Misina, Lapoș, Palcău;
- 1.799 ha teren în depresiuni cuprinse între dealurile montane Tojani, Țipau, Sahastru și Dealul Căpățâni.

Comuna Spulber este localizată în regiunea muntoasă din județul Vrancea, așezată pe cursul râului Zăbala.

Caracteristica generală a reliefului o constituie denivelarea puternică în partea de est, formată din culmi și masive puternice, cu aspect de măguri, ale căror altitudini sunt cuprinse între 960 – 1.783m. La est de culmile înalte vestice se întâlnesc alternanțe de dealuri și depresiuni cu altitudini de 350 - 650 m. Terenurile în pantă sunt puternic erodate, cu ravene și ogașe sau afectate de alunecări de teren.

În partea de sud-est se regăsește râul Zăbala, iar pe lângă acesta în comuna Spulber se mai întâlnesc și alte pâraie. Altitudinea minimă înregistrată în comuna Spulber este de 369 m, întâlnită în albia Zăbalei și maxim de 1.259 m, însă majoritatea reliefului se află la altitudini de peste 600 m.

### **2.3.2. Rețeaua hidrografică**

Rețeaua hidrografică a comunei Spulber este formată din:

<b>Denumire</b>	<b>Lungime (km)</b>
Râul Zăbala	4,5
Pârâul Adânc	2
Pârâul Țipău	6

În partea de sud-est a comunei Spulber se situează râul Zăbala, caracterizat ca fiind un râu de munte puternic, foarte rapid și periculos, deoarece colectează toată apa provenită din ploii și zăpezi din tot bazinul Zăbala din munții Lăcăuți, Goru, Giurgiu, Mordanu Galbenul, Palcău Furu și Valea Lapoșului.

Debitul normal al pârâului Zăbala este de 7,5 mc/s. În perioadele de secetă debitul pârâului atinge 5,4 mc/s. Debitul maxim atins a fost înregistrat în timpul inundațiilor din 2005, respectiv 254 mc/s.

Între comuna Spulber și Paltin, pe cursul râului Zăbala este construită microcentrala electrică, ce se află în subordinea S.C. Hidroelectrică S.A. – Sucursala Hidrocentralei Buzău.



### **2.3.3. Resursele solului și ale subsolului**

În zona vestică a comunei Spulber cu Nistorești, se remarcă o acumulare de sare (zăcământul Paltin-Nistorești), situat pe valea Zăbala care iese la zi de-a lungul faliei Vrâncioaia-Paltin. Forajele și observațiile de suprafață efectuate în zonă sugerează existența unui mare corp de sare diapir (cu o lungime de aprox. 10 Km), pentru care s-a apreciat o rezervă de cca. 22 miliarde tone sare cu un conținut de 80-90% NaCl.

La nivelul comunei întâlnim un sol sărac, dar cu frumuseți naturale deosebite și aproape deloc fructificate. Pe teritoriul comunei Spulber întâlnim preponderent argiuvisoluri diferențiate între ele în funcție de etajul la care se află, soluri brune de pădure și chiar uneori și soluri nisipoase.

#### **2.3.4. Clima**

##### **a. Regim climatic**

Datorită așezării comunei Spulber întâlnim un climat temperat-continental, cu următoarele particularități climatice și topoclimatice:

- Climatul montan – referindu-ne la culmile și masivele muntoase înalte ale Munților Vrancei, dar și climatul culmilor și masivelor joase. Caracteristicile acestora sunt:
  - Temperaturi mai scăzute;
  - Umezeală ridicată;
  - Cantități bogate de precipitații;
  - Frecvența mare a fenomenelor meteorologice periculoase;
  - Înghețuri și brume timpurii de toamnă și târzii de primăvară;
  - Inversiuni de temperatură, etc.
- Climatul domeniului subcarpat – respectiv al dealurilor înalte și depresiunilor submontane, și al dealurilor joase și depresiunilor intradeluroase, remarcându-se prin durate diferite ale sezoanelor reci și calde.
- Prezența fenomenului foehn – produs de către încălzirea maselor de aer care coboară forțat, pe versanții estici ai culmilor joase.

##### **b. Regimul precipitațiilor**

În județul Vrancea, volumul precipitațiilor depășește 400 mm anual. Relieful determinând astfel o repartiție inegală a precipitațiilor. Intervalul cel mai ploios este mai-iunie, iar cel mai uscat decembrie-februarie, uneori cu prelungiri până în luna martie. În regiunea de câmpie numărul zilelor cu ninsoare se situează sub 20 zile, iar stratul de zăpadă se păstrează între 40-60 zile. Numărul zilelor cu precipitații dintr-un an este de cca. 120, dar există variații. Direcția predominantă pe care o au vânturile este nord-vest.

- Temperaturi – durata anuală de strălucire a soarelui este, în medie de 2.081 ore, mai mare în lunile mai-septembrie.

##### **d. Fenomene meteorologice extreme** – inundații, furtuni, etc.

În comuna Spulber se pot produce inundații datorate revărsării pârâului Zăbala sau în urma ploilor abundente de lungă durată, pe fondul topirii bruște a zăpezii sau ca dezastru complementar al cutremurelor și alunecărilor de teren, ce străbate teritoriul administrativ al satului Carșochești-Corăbița și Paltin.

#### **2.3.5. Flora și fauna**

Flora comunei Spulber este caracterizată predominant de suprafețe împădurite unde crește fagul, bradul, paltinul de munte, ulmul de munte, plopul de munte, mestecănușul și salcia căprească. Este prezent și arboretele, precum alunul, păducelul, vonicerul, călinul, zmeurul, socul, cununița etc. Stratul ierbos al acestor păduri este alcătuit din vinariță, colțișor, păiuș de pădure, trestie de pădure, horști și afini. În poienile și pajiștile din această zonă mai crește iarba câmpului, târsa, trifoiul, fragul, ghizdeiul etc.

Plantele de cultură care găsesc condiții optime de dezvoltare sunt lucerna, trifoiul, cartoful. Pe solurile aluvionare se cultivă porumbul. Pe terase întâlnim plantații de pomi fructiferi (pruni, meri) și nuci.

Fauna din zona bazinului Zăbala, mai ales fauna cinegetică, variază în funcție de relief, climă și vegetație. În aria comunei Spulber predomină animale precum: lupul, vulpea, dihorul, jderul, ariciul, nevăstuica, veverița, iar dintre păsări întâlnim vrabia, ghionoaia, gaița, mierla, turtureaua, coțofana, uliul găinilor, cucuveaua, huhurezul, bufnița etc.

## **2.4. Calitatea mediului înconjurător și gestionarea deșeurilor**

### **2.4.1. Poluarea aerului**

Sursele principale de impurificare a aerului sunt reprezentate de:

- Autovehiculele care circulă pe căile de acces din zonă, respectiv DJ 205D și alte drumuri locale;
- Procesele de ardere a combustibililor solizi pentru încălzirea locuințelor din teritoriul comunei Spulber;
- Transportul substanțelor periculoase pe străzi;
- Mirosurile rezultate din zonele neamenajate în care se aruncă deșeurile.

### **2.4.2. Poluarea solului**

La nivelul comunei Spulber poluarea solului provine în principal din stocarea temporară a dejecțiilor animale în gospodăriile localnicilor. Cu toate acestea, nivelul de poluare se încadrează în parametrii acceptabili și nu este în măsură să cauzeze probleme deosebite.

### **2.4.3. Poluarea apei**

Pe teritoriul comunei Spulber, întâlnim pârâul Adânc, pârâul Țipău și râul Zăbala. La nivelul acestora, sursele de poluare sunt doar accidentale, putând fi cauzate în principal de activitățile economice de exploatare, transport, debitare și prelucrare a lemnului.

Principala problemă care vizează poluarea apelor este reprezentată de lipsa unui sistem de canalizare care să preia apele uzate din gospodării. Stocarea temporară a dejecțiilor animaliere în gospodăriile individuale precum și prin puțuri absorbante, determină poluarea apei.

### **2.4.4. Poluarea sonoră**

Zona este deosebit de liniștită, singura sursă de zgomot fiind reprezentată de traficul auto desfășurat pe DJ 205D.

#### **2.4.5. Gestionarea deșeurilor**

Pe teritoriul comunei Spulber, principalele tipuri de deșeuri sunt deșeurile menajere și deșeurile industriale. Activitatea de salubritate este externalizată către Gemina Serv SRL, astfel ca la nivelul fiecărei gospodării sunt colectate deșeurile lunar.

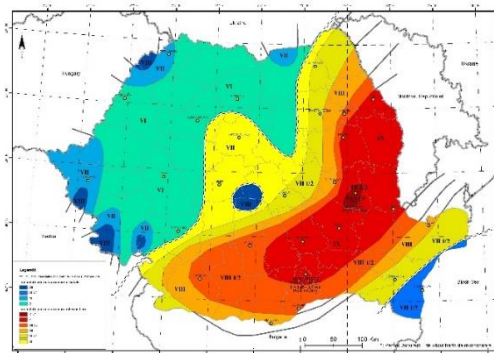
Totodată, la nivel județean, este în curs de derulare programul ”Sistem de management integrat al deșeurilor în județul Vrancea” prin intermediul căruia, pe teritoriul comunei Spulber, vor fi înființate 3 puncte de colectare selectivă.

#### **2.5. Zone cu risc natural și antropic**

Regiunea Vrancea este o regiune seismică complexă de convergență continentală, cu cel puțin trei unități tectonice în contact: placa Est – Europeană și subplăcile Intra – Alpină și Moesică. Activitatea seismică din această zonă este dominată de seisme cu adâncime intermediară subcrustale cu focarul la adâncimi de 70 – 170 km, cele mai frecvente fiind însă seismele cu focarele la adâncimi de 130 – 150 km.

Pe teritoriul comunei Spulber există un grad ridicat de risc în ceea ce privește apariția seismelor, alunecărilor de teren și inundațiilor. Din punct de vedere al riscului seismic, comuna Spulber se încadrează în zona cu grad de seismicitate ridicat.

În localitatea Spulber nu sunt densități mari de populație, însă la construcțiile neexpertizate din punct de vedere al riscului la cutremur, sau la construcțiile din materiale locale (lemn-paiantă) neconsolidate pot apărea avarii sau prăbușiri ale acestora. Alunecările de teren întâlnite în comuna Spulber sunt cauzate de ploile abundente, ce afectează drumurile și casele localnicilor. Riscul de inundații este datorat revărsării râului Zăbala, apă curgătoare ce străbate comuna Spulber. Cu o probabilitate mai mică, inundațiile pot fi provocate și de topirea rapidă a straturilor de gheață, blocării cursurilor de apă de către înghețuri sau creării unor baraje și revărsări care pot cuprinde suprafețe întinse de teren.



### **3. Caracterizarea socio-demografică**

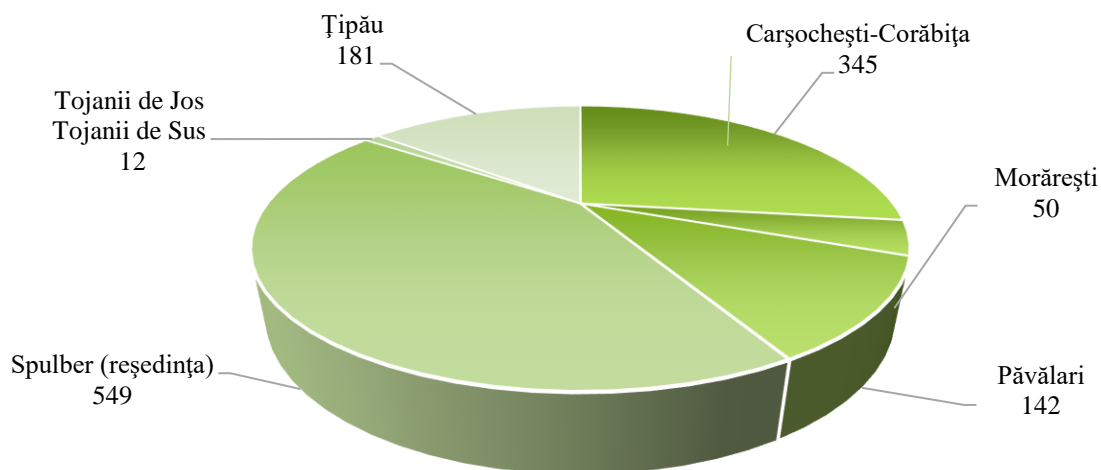
#### **3.1. Structura și evoluția populației**

În prezent populația comunei Spulber numără 1.347 locuitori și 635 gospodării.

Conform datelor oficiale ale Recensământului efectuat în 2011, populația comunei Spulber număra 1.279 locuitori și cca. 480 de gospodării, iar la recensământul din 2002 populația comunei era de 1.416 locuitori. Se observă astfel o scădere a populației la nivelul comunei

Spulber în anul 2011 față de anul 2002, dar cu toate acestea în prezent înregistrează o creștere de 5,31 %, în comparație cu anul 2011.

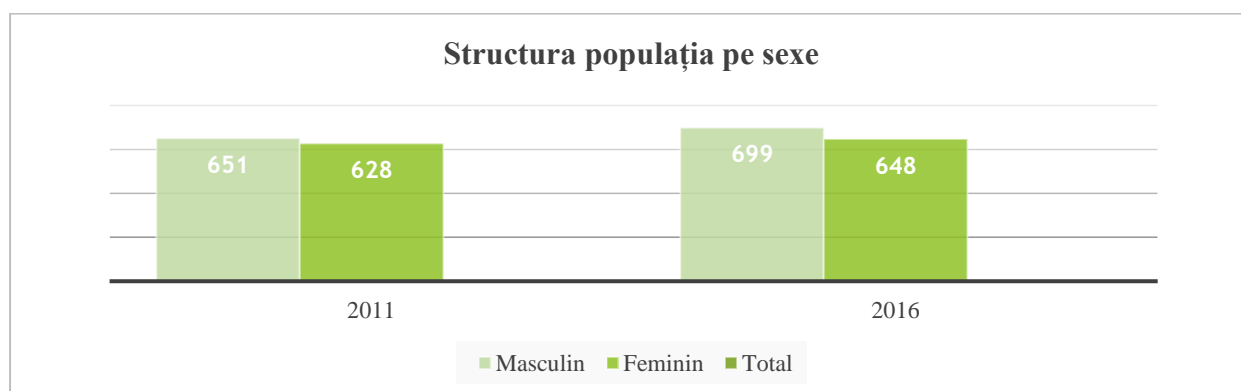
### Populația stabilă din fiecare sat al comunei Spulber în anul 2011



Sursa: Institutul Național de Statistică

#### 3.1.1. Structura pe sexe și vârstă

În anul 2016, din totalul populației (1.347 loc.) procentul de 51,9% este reprezentat de către persoanele de sex masculin și 48,1 % de persoane de sex feminin. Se observă astfel, că diferența este de doar 3,8 %, ceea ce înseamnă că există un echilibru între cele două categorii de persoane.

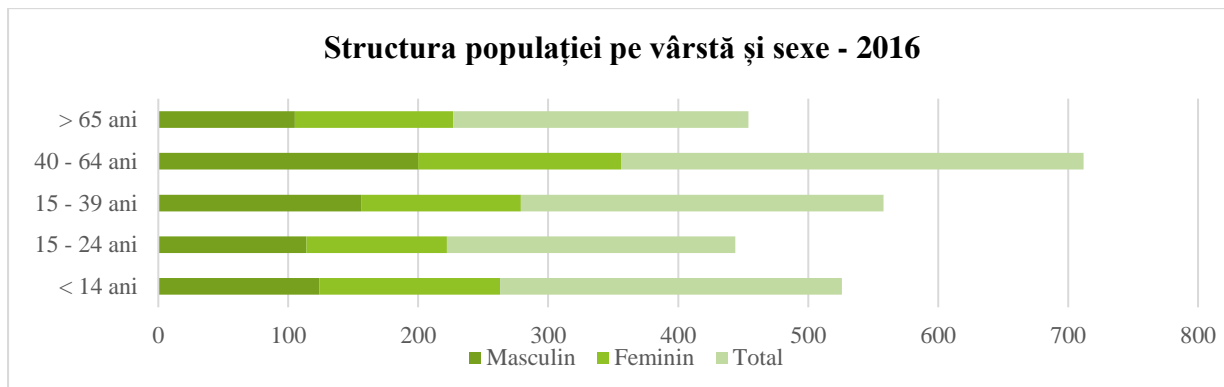


Sursa: Institutul Național de Statistică

Din graficul de mai sus, se remarcă o creștere a populației în anul 2016, față de datele de la recensământul din 2011. Numărul persoanelor de sex masculin înregistrează o ușoară creștere

în anul 2016 față de 2011 cu 7,37 %, cel de sex feminin cu 3,18%, iar totalul populației a crescut cu 5,31%.

**Structura populației pe vârstă și sexe – 1 ianuarie 2016**



Sursa: Institutul Național de Statistică

Conform datelor furnizate la Recensământul din anul 2011 și datele din anul 2016, cu privire la structura populației pe categorii de vârstă și sexe, s-au înregistrat creșterile cele mai considerabile pentru categoria de vârstă < 14 ani (73 de copii), fiind urmată de categoria 15 - 24 ani (53 tineri) și respectiv 25 - 39 ani (51 adulți).

Pe baza structurii pe sexe și vârstă putem estima raportul de masculinitate corespunzător unui efectiv de 100 persoane de sex feminin. Am ales să calculăm raportul de masculinitate, deoarece procentul persoanelor de sex masculin înregistrează o ușoară majorare în comparație cu persoanele de sex feminin.

Astfel, conform formulei (nr. bărbați/nr. femei \* 100), obținem:

- Un efectiv de 108 bărbați la 100 de femei în comuna Spulber.

Pe structura populației împărțită pe grupe de vârstă se observă următoarele rezultate:

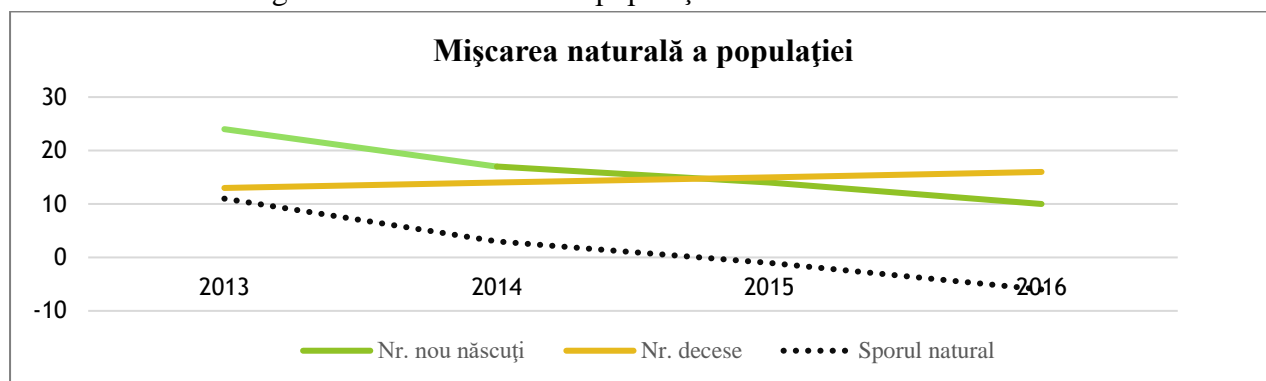
- 0 -14 ani: 89 de băieți la 100 de fete;
- 15 - 24 ani: 106 băieți la 100 de fete;
- 25 – 39 ani: 127 de bărbați la 100 de femei;
- 40 – 64 ani: 128 de bărbați la 100 de femei;
- peste 65 ani: 86 de bărbați la 100 de femei.

Se constată că la categoria de vârstă cuprinsă între 25 și 64 de ani se înregistrează un dezechilibru privind numărul femeilor și al bărbaților, raportul de masculinitate fiind cel mai ridicat.

### **3.1.2. Mișcarea naturală și migratorie a populației**

Mișcarea naturală a populației reprezintă un fenomen biologic-social aflat sub influența unor evenimente demografice, respectiv de natalitate și mortalitate.

Natalitatea reprezintă fenomenul demografic ce evidențiază frecvența producerii evenimentului nașterii într-o populație, iar mortalitatea evidențiază frecvența producerii evenimentului demografic numit deces într-o populație.



Sursa: Institutul Național de Statistică

Pe baza graficului, se observă astfel fluctuațiile celor două evenimente. Remarcăm faptul că în ultimii 2 ani sporul natural este negativ (rata mortalității o depășește pe cea a natalității), acest lucru ca urmare a creșterii numărului de decese.

Mișcarea migratorie a populației reprezintă deplasarea acesteia în teritoriu, care presupune depășirea unei granițe administrativ-teritoriale. Populația comunei Spulber își poate modifica numărul nu numai ca urmare a intrărilor și ieșirilor determinate de nașteri și decese, ci și în urma imigrărilor și emigrărilor.

Mișcarea migratorie a populației	2012	2013	2014	2015
Stabiliri cu domiciliu (inclusiv migrația externă)	16	29	17	23
Plecări cu domiciliu (inclusiv migrația externă)	15	31	36	18
Stabiliri de reședința	4	4	4	2
Plecări cu reședința	7	7	5	9

Sursa: Institutul Național de Statistică

Unul dintre elementele importante ale mișcării migratorii este migrația externă, îndeosebi pentru căutarea unui loc de muncă.

### **3.1.3. Gradul de ocupare al populației**

Gradul de ocupare al populației este reprezentat de *numărul mediu al salariaților* ce cuprinde persoanele angajate cu contract de muncă/raport de serviciu pe durată determinată (inclusiv lucrători sezonieri, manager sau administrator), al căror contract de muncă/raport de serviciu nu a fost suspendat în anul de referință.

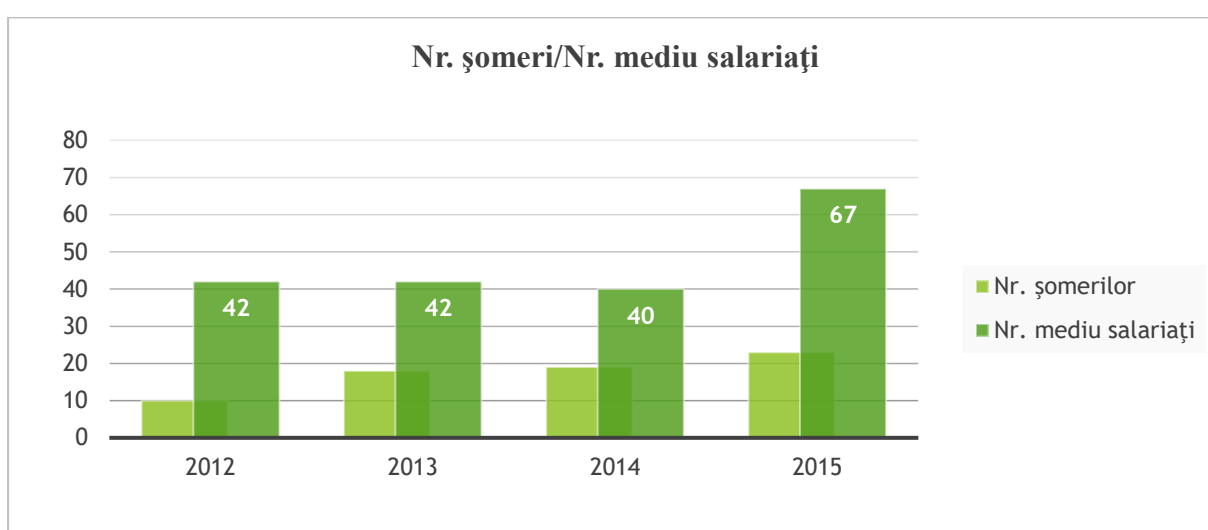
Conform informațiilor regăsite în statisticile Institutului Național de Statistică, numărul mediu de salariați înregistrat pe raza comunei Spulber este prezentat în tabelul de mai jos:

## Strategia de Dezvoltare Locală a comunei Spulber 2017 - 2021

Numărul mediu al salariaților	2012	2013	2014	2015
	42	42	40	67

Sursa: Institutul Național de Statistică

Potrivit legislație în vigoare, șomerul este persoana care îndeplinește cumulativ următoarele condiții: este în căutarea unui loc de muncă de la vârsta de minim 16 ani și până la îndeplinirea condițiilor de pensionare; starea de sănătate și capacitățile fizice și psihice o fac aptă pentru prestarea unei munci; nu are loc de muncă, nu realizează venituri sau realizează, din activități autorizate potrivit legii, venituri mai mici decât valoarea indicatorului social de referință; este disponibilă să înceapă lucrul în perioada imediat următoare, dacă s-ar găsi un loc de muncă.



Sursa: Institutul Național de Statistică

Amalizând datele din graficul anterior, putem spune că anul 2016 a adus o creștere a numărului de șomeri cu 5 persoane, în comparație cu anul 2013. Cu toate acestea comuna Spulber se numără printre comunele din județul Vrancea cu cel mai mic număr de șomeri înregistrați la AJOFM Vrancea.

### 3.1.4. Structura pe etnii

Comuna Spulber, conform Recensământului din 2011 este formată în proporție de 100% din români, neînregistrând și alte etnii.

### 3.1.5. Apartenența religioasă

În ceea ce privește apartenența religioasă a locuitorilor comunei Spulber, aceștia sunt de religie Ortodoxă, în mare măsură, conform rezultatelor Recensământului din anul 2011. Din totalul populației, un număr mic – 3 persoane sunt de religie Creștină după Evanghelie și un număr de 23 de persoane pentru care nu există date disponibile.

### **3.1.6. Structura construcțiilor**

Centralizarea construcțiilor de pe raza comunei Spulber, la momentul actual este prezentată în următorul tabel:

<i>Denumire construcții</i>	<i>Gospodării cu domiciliul în localitate</i>	<i>Persoane cu domiciliul în localitate</i>	<i>Persoane juridice</i>	<i>Total (mp)</i>
Suprafața construită	45.069	3.985	728	49.782
Grajduri	16.869	1.378	0	18.247
Pătule	454	0	0	454
Magazii, hambare pentru cereale	2.517	186	0	2.703
Șură, fânar	659	36	0	695
Remize, șoproane	439	24	0	463
Garaje	131	0	0	131
Magazine	0	0	220	220
Alte anexe	252	0	714	966

Sursa: Consiliul Local Spulber 2016



#### **4. Caracterizarea economică**

##### **4.1. Potențialul agricol**

Conform informațiilor furnizate de către Consiliul Local Spulber din 2016, fondul funciar al comunei este împărțit astfel:

<i>Suprafața fondului funciar</i>	<i>Suprafața (ha)</i>
Teren arabil	106,62
Pășuni naturale	238,64
Fânețe naturale	910,26
Livezi de pomi, pepiniere, arbuști fructiferi	21,84
<b>Total teren agricol</b>	<b>1.277,36</b>
Păduri și alte terenuri forestiere	875,31
Drumuri și căi ferate	0,19
Construcții	23,68
Terenuri degradate și neproductive	1,31
<b>Total teren neagricol</b>	<b>900,49</b>
<b>Suprafața totală</b>	<b>2.177,85</b>

*Sursa: Consiliul Local Spulber 2016*

Comuna Spulber beneficiază de o suprafață agricolă de 1.277,36 ha, ce reprezintă 58,65 % din suprafața totală a fondului funciar, având funcții agricole, însă doar 8,34 % este teren arabil. Cea mai mare parte a terenurilor agricole este acoperită de pășuni și fânețe naturale, respectiv 89,94 % (1.148,9 ha), ceea ce favorizează creșterea animalelor. Restul suprafeței de 1,72 % este ocupată de livezi de pomi, pepiniere și arbuști fructiferi. De asemenea, 41,35 % constituie suprafața terenului neagricol din suprafața totală, în special păduri și alte terenuri forestiere.

Activitățile economice de bază ale comunei sunt reprezentate de exploatarea lemnului, creșterea animalelor, livezi și activități economice diverse.

Atât suprafața de teren arabil, cât și condițiile de mediu determină limitarea activităților de cultivare a plantelor la culturi mai puțin pretențioase, precum cartof sau plante de nutreț (lucernă și porumb). Nu se întâlnesc livezi compacte, iar principalele fructe cultivate sunt: prune, mere și nuci.

Culturile înființate în comună sunt declarate la primăria acesteia, astfel că în anul 2016 s-au înregistrat următoarele suprafețe:

- 90 ha porumb;
- 5 ha cartof;
- 15 ha lucernă.

Culturile prezente sunt exploatate mai mult în regim gospodăresc – pentru uzul familiei, pe suprafețe relativ mici, astfel că nu se obțin surplusuri notabile de produse, practicându-se în principal agricultura de subzistență. Dezvoltarea acestor culturi, precum și a agriculturii este

împiedicată în primul rând de condițiile de sol și climă, dar și de lipsa de organizare, lipsa cunoștințelor cu privire la posibilele surse de finanțare pentru aceste domenii.

Pe lângă acestea, la nivelul comunei sunt arendate următoarele suprafețe:

- 4,94 ha fânețe;
- 55,28 pășuni.

Conform centralizării construcțiilor de pe raza comunei Spulber, aceasta relevă construcțiile prioritare pentru populație, astfel că prezența pe poziție secundă a grajdurilor evidențiază importanța acordată creșterii animalelor. Favorizarea acestui lucru este susținută de disponibilitatea pășunilor și fânețelor.

Efectivele de animale crescute de locuitorii comunei, la sfârșitul anului 2014, conform informațiilor furnizate de către Primăria comunei Spulber, au fost de:

- Bovine: 580 capete;
- Cabaline: 110 capete;
- Ovine: 766 capete;
- Caprine: 55 capete.

#### **4.2. Potențialul forestier**

Suprafața forestieră a comunei Spulber este de 875,31 ha, din care 766,4 ha reprezintă păduri. Principala activitate desfășurată de către locuitorii comunei Spulber este reprezentată de exploatarea lemnului. Speciile de arbori întâlnite aici sunt specifice pădurilor de conifere (bradul și molidul), dar și păduri de foioase (fagul, paltinul, stejar etc.).

Pe teritoriul comunei Spulber, conform Registrului Agricol întâlnim cu personalitate juridică trei obști vrâncene: Obștea Năruja, Obștea Nereju și Obștea Spulber. Aceste obști dețin terenuri ce cuprind pășuni și păduri, repartizate după cum urmează:

<i>Denumire</i>	<i>Extravilan</i>		<i>Categorie de folosință</i>
	<i>ha</i>	<i>ari</i>	
Obștea Năruja	4	21	Pășuni (Pășunea Lapoș)
Obștea Nereju	14	50	Pășuni
Obștea Spulber	126	57	Pășuni
	757	7	Păduri

Sursa: Registrul Agricol (2016-2017)

Potențialul forestier este valorificat prin întreprinderea activităților de exploatare și prelucrare a lemnului în regim intensiv.

#### **4.3. Potențialul turistic**

Zona are un potențial turistic, prin atracția dată de peisajul specific de munte, dar și de ruinele Beciului lui Bahnă. Legenda spune că haiducul a trăit pe la 1930, jefuia chiaburii, le fura animalele și le tăia în pădure, iar la săraci le dădea ce fura de la aceștia. Trădat de una din

iubitele sale și fiind pe cale să fie arestat de către autorități, acesta s-a sinucis, pentru a nu dezvălui secretele sale.

Pe raza comunei nu există pensiuni, însă turiștii se pot caza în casele localnicilor pentru servicii și tarife modeste.

#### **4.4. Alte activități economice**

Pe teritoriul comunei Spulber activitățile economice sunt prezente în mică măsură și se limitează în principal la activități de comerț cu amănuntul în magazine nespecializate.





## **5. Infrastructura publică**

### **5.1. Gospodărirea apelor**

Sistemul de alimentare cu apă se face prin captarea a două izvoare de suprafață, două rețele de aducțiune, trei bazine de acumulare cu o capacitate de 20.000 litri, iar pe viitor se dorește continuarea/finalizarea a două proiecte deja demarate pentru rețele de distribuție a apei potabile ce acoperă o mare parte din comună, iar celelalte gospodării fiind alimentate din fântâni particulare.

Comuna Spulber nu dispune de un sistem de colectare, transport și epurare a apelor uzate menajere. Scurgerea apelor pluviale se face în mod natural, iar colectarea, transportul și dirijarea lor se face prin intermediul rigolelor și șanțurilor de scurgere. Cu toate acestea, realizarea unei rețele de canalizare nu este oportună, având în vedere localizarea comunei Spulber într-o zonă muntoasă în care relieful nu favorizează construirea acesteia.

### **5.2. Alimentarea cu energie electrică**

Sistemul de distribuție a energiei electrice este realizat de S.C. ELECTRICA S.A., prin intermediul Agenției A.F.E.E. Focșani.

Rețeaua de electricitate este o rețea de joasă tensiune, în montaj aerian, care alimentează consumatorii casnici și publici prin branșamente individuale. Iluminatul public este montat pe tot traseul străzilor comunei. În comună este prezentă și o linie electrică de înaltă tensiune.

### **5.3. Sistemul de alimentare cu gaz și sursele de încălzire**

Comuna Spulber nu dispune de un sistem de alimentare cu gaz metan, populația folosind ca și principal combustibil lemnul, energia electrică sau buteliile de gaz metan.

Având în vedere localizarea comunei Spulber într-o zonă montană împădurită, disponibilitatea accesului la resursele naturale bogate de lemn este foarte ridicată. Un procent foarte mic din numărul locuințelor dispun de încălzire în sistem centralizat prin intermediul centralelor termice care funcționează pe lemn sau curent electric, majoritatea locuințelor utilizând în continuare încălzirea la sobe.

### **5.4. Infrastructura de telecomunicații**

În ceea ce privește infrastructura de telecomunicații, locuitorii comunei au acces la serviciile de telefonie, internet și televiziune prin cablu și fibră optică. Aceste servicii sunt asigurate de către S.C. Telekom România S.A, filiala Vrancea.

## **5.5. Infrastructura de transport**

Principalele căi de acces ale comunei Spulber, conform *Inventarului bunurilor ce alcătuiesc domeniul public al comunei*, sunt reprezentate de drum comunal și sătesc, cu o lungime de 69,8 km (balastat, de pământ și pietruit), din care 1 km drum comunal asfaltat Spulber – Vale.

Conform HG. 540/200 privind aprobarea încadrării în categorii funcționale a drumurilor publice și a drumurilor de utilitate privată deschise circulației publice, drumurile ce intersectează comuna Spulber sunt următoarele:

- 25DJ 205D Valea Sării (DN 2D) – Prisaca – Naruja – Paltin - Spulber – Nereju – Brădăcești, cu o lungime de 34 km;
- 46DC 108 Spulber (DJ 205D) – Tojani de Jos – Țipău, cu o lungime de 3 km;
- 47DC 109 Spulber (DJ 205D) – Spulber Vale, cu o lungime de 3 km.

Transportul public în comuna Spulber este asigurat de către microbuzele a două întreprinderi, pe ruta Focșani-Nereju (și retur), la interval de aproximativ 1 oră, localnicii fiind nevoiți să se deplaseze până la cea mai apropiată stație prin mijloace proprii. Pe lângă acestea, există și un microbuz școlar pentru transportul elevilor, ce face legătura între Școala Spulber și Școala Carșochești-Corăbița.

În ceea ce privește transportul feroviar, comuna Spulber nu are acces direct la circulația feroviară, cea mai apropiată stație CFR regăsindu-se la Focșani. Din această cauză, accesul locuitorilor la transportul feroviar este mai restrictiv.

## **5.6. Infrastructura socio-educățională**

### **5.6.1. Infrastructura educațională**

În ceea ce privește infrastructura educațională, comuna Spulber are 8 instituții de învățământ, respectiv:

1. Școala Gimnazială Spulber – este școală coordonatoare având în subordine și celelalte unități de pe raza comunei. La clasele V-VIII vin și copiii de la școlile cu clasele I-IV din satele Spulber Vale, Țipău, Carșochești, Păvălari, care au de parcurs o distanță de 4-12 km. Școala nu dispune de cabinete specializate pentru anumite materii (biologie, istorie, matematica, etc.), dar fiecare sală are asigurat necesarul minim pentru buna desfășurare a activităților. Clădirea dispune de o bibliotecă și de un laborator informatic, cu toate dotările necesare.

2. Grădinița „Spulber” - funcționează cu program normal, iar activitățile sunt desfășurate de către o singură educatoare calificată, gradul didactic I și cu o vechime de cel puțin 30 ani.

3. Școala Primară Spulber-Vale – este situată în satul Spulber-Vale și construită încă de prin a doua jumătate a secolului XIX. Situația elevilor la începutul anului 2016-2017 este de 12 elevi înscriși. Accesul la unitatea școlară se realizează de la drumul județean cu trecere peste râul Zăbala pe o punte cu șufe.

4. Școala primară Carșochești-Corăbița.
5. Grădinița Carșochești-Corăbița.

6. Școala primară Țipău.
7. Școala primară Păvălari.
8. Grădinița Păvălari.

De formarea copiilor din Comuna Spulber se ocupă cadrele didactice, acestea fiind într-un număr foarte mic.



Școala primară Țipău



Școala primară Carșochești-Corăbița

### **5.6.2. Infrastructura de sănătate publică**

Infrastructura de sănătate din comuna Spulber este reprezentată de un dispensar medical în satul Carșochești-Corăbița, ce are un program de două zile pe săptămână. Pentru consultații sau alte intervenții, populația se deplasează la acest dispensar, iar în cazul unor intervenții mai aprofundate se deplasează în orașele din apropiere. În ceea ce privește cadrele medicale, pe teritoriul comunei Spulber activează un singur medic de familie și un asistent, respectiv medicul de familie al comunei Paltin se deplasează săptămânal pentru a-i consulta pe localnicii comunei Spulber. Pe lângă acestea, medicul veterinar ce prestează servicii în cabinetul medical veterinar din comuna Paltin, își desfășoară activitatea și în comuna Spulber.

### **5.6.3. Infrastructura de asistență socială**

În comuna Spulber nu există infrastructură socială, deoarece în prezent nu este înființat nici un serviciu social atât cu cazare cât și fără, pentru copii, bătrâni sau alte persoane ce fac parte din grupurile vulnerabile, fiind astfel necesară construirea unor astfel de servicii. Astfel că, la

sfârșitul anului 2016, au fost înregistrate 227 de persoane cu vârsta peste 65 ani, justificând necesitatea înființării acestor servicii.

În această situație departamentul de Asistență Socială din cadrul Primăriei, acreditat pe furnizarea de servicii sociale desfășoară această activitate, cu un singur asistent social, oferind servicii minimale și limitate pentru anumite categorii de persoane.

Cu toate acestea, în comuna Spulber există asistenți maternali profesioniști, iar la nivelul comunei sunt înregistrați 67 de copii cu vârsta între 6 luni-15 ani, luați în plasament de aceștia de la DGASPC Focșani. Această acțiune contribuie la creșterea populației comunei Spulber.

#### **5.6.4. Infrastructura culturală**

În comuna Spulber, infrastructura culturală este formată dintr-o bibliotecă comunală și un cămin cultural. Biblioteca publică dispune de un număr de 4.900 de volume existente, ce pot fi împrumutate de cititorii comunei, din care 170 fiind cititori activi.

Căminul cultural aflat în satul reședință Spulber, a fost reabilitat în perioada anului 2008 (înlocuire acoperișului din tablă, tencuire, gletuire și finisarea pereților interiori, etc.) și dotat cu aparatură necesară.

La nivelul comunei s-a organizat o formație artistică de buciumași copii și adulți, ce participă la diferite manifestări și concursuri artistice locale, județene, interjudețene și chiar naționale, la unele obținând importante aprecieri și premii.

Buciumul este un instrument muzical folosit de păstorii români din munți. Buciumașii din Spulber au participat la diferite manifestări artistice județene, interjudețene și chiar naționale, obținând importante aprecieri și premii. Legenda spune că pe unul dintre cei șapte fii ai babei Vrâncioaia îl chema Spulber și după el a fost numit și satul de astăzi.

În cadrul Școlii Spulber, există un atelier de confecționare buciume desfășurat de către un meșter popular, ce-i învață pe tineri tainele confecționării acestora, dar și interpretarea instrumentului. Atelierul ce aparține Centrului județean de Promovare a Culturii (Vrancea) în parteneriat cu Școala și Consiliul Local Spulber, funcționează încă din anul 2000.

Instrumentul muzical popular are o largă răspândire în zonele de munte, buciumul fiind confecționat doar în localitatea Spulber.

Activitățile tradiționale întâlnite la nivelul comunei Spulber sunt reprezentate de:

- *Țesutul la război;*
- *Prelucrarea lemnului (în special: butoaie de lemn și buciume).*





Cu privire la infrastructura cultelor, în comuna Spulber există două lăcășuri de cult:

- Parohia „Sfântul Ierarh Nicolaie”, ce aparține religiei ortodoxe, iar cimitirul comunei aflându-se în incinta curții bisericii;
- Biserica de lemn cu hramul „Sf. Nicolae”, fiind așezată pe malul drept al râului Zăbala și datează încă din anul 1840.



Cimitirul comunei Spulber



Biserica de lemn cu hramul „Sf. Nicolae”

### **5.6.5. Infrastructura sportivă**

În prezent pe teritoriul comunei Spulber nu este înregistrată o unitate sportivă. Ca urmare a acestui fapt, apare necesitatea amenajării unui teren de sport la standarde moderne și construirea unei săli de sport unde locuitorii să poată desfășura activități sportive și unde să se poată organiza competiții sportive de interes local.



#### ***5.6.6. Infrastructura de siguranță publică***

Infrastructura de siguranță publică din comuna Spulber este reprezentată de Postul comunal de Poliție care aparține și este în subordinea Secției 3 a Poliției Rurale Vidra. În comună nu se înregistrează comunități cu infracționalitate ridicată sau situații și probleme deosebite, cele mai frecvente infracțiuni fiind furturi de material lemnos, furturi din locuințe, abaterile de la legea circulației, etc. Astfel, conform statisticilor oferite de către I.P.J Vrancea, în anul 2016 coeficientul de criminalitate a fost de 24%, încadrându-se așadar în domeniul scăzut al ratei de criminalitate.

#### ***5.6.7. Infrastructura de agrement. Gestiunea spațiilor verzi***

În prezent, în comună nu există spații amenajate ca parc sau zonă recreațională.

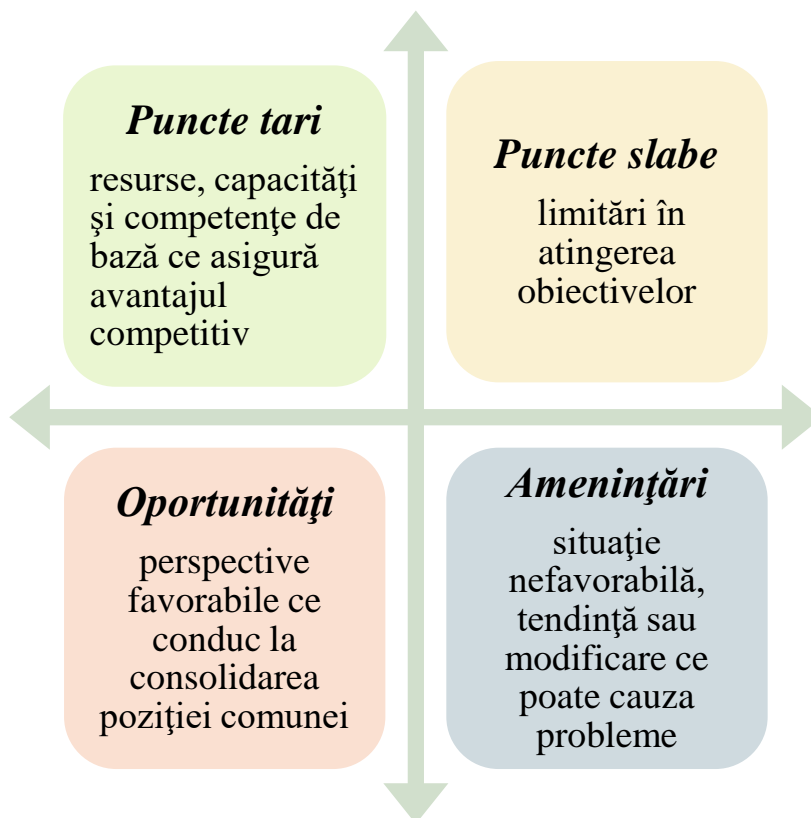
Având în vedere acest capitol, potențialul comunei Spulber este unul ridicat, deoarece există rezerve de spații libere în zone naturale și cu un peisaj deosebit, sub forma fânețelor, pășunilor, etc. Amenajarea acestor spații ar crea condiții favorabile de recreere și petrecere a timpului liber, atât pentru locuitorii comunei, cât și pentru turiștii din zonă.

---

**Capitolul II. Analiza SWOT**

---

**Analiza SWOT** reprezintă o tehnică managerială, prin care se prezintă poziția strategică a comunei Spulber. Analiza se face atât prin intermediul elementelor interne, cât și a celor externe comunei, ce pot influența pozitiv și negativ obiectivele și rezultatele acesteia.



Primul pas în elaborarea Strategiei de Dezvoltare Locală Spulber a fost evaluarea situației curente a comunei din perspectiva celor mai importante domenii, ce a permis analiza în detaliu a tuturor aspectelor pozitive și negative.

Scopul final al acestei evaluări reprezintă atât formularea obiectivelor strategice ale comunei Spulber pe termen lung, cât și stabilirea direcțiilor de dezvoltare pentru a atinge obiectivele stabilite.

În acest proces de elaborare a Strategiei folosim analiza SWOT ca instrument managerial, pentru a evalua și prezenta sintetic cele mai importante aspecte care vor afecta, într-un mod sau altul, dezvoltarea comunei Spulber.

**DEMOGRAFIE**

<b>PUNCTE TARI</b>	<b>PUNCTE SLABE</b>
<ul style="list-style-type: none"><li>• Ponderea populației tinere aptă de muncă, ce deține aproximativ 36% (grupa de vârstă 20-44 ani) din populația totală a comunei în anul 2016;</li><li>• Situație echilibrată privind ponderea populației de sex masculin și cea de sex feminin;</li><li>• Disponibilitatea asistenților maternali profesioniști de a lua copii în plasament.</li></ul>	<ul style="list-style-type: none"><li>• Sporul natural negativ, caracterizat de creșterea numărului de decese;</li><li>• Procentul crescut al populației cu vârsta peste 60 de ani (21,67 % raportat la populația totală din anul 2016).</li></ul>
<b>OPORTUNITĂȚI</b>	<b>AMENINȚĂRI</b>
<ul style="list-style-type: none"><li>• Reîntoarcerea în comună a persoanelor plecate să muncească în străinătate;</li><li>• Posibilitatea accesării de fonduri europene pentru creșterea calității vieții.</li></ul>	<ul style="list-style-type: none"><li>• Continuarea înregistrării unei valori negative a sporului natural.</li></ul>

**INFRASTRUCTURĂ**

<b>PUNCTE TARI</b>	<b>PUNCTE SLABE</b>
<ul style="list-style-type: none"><li>• Existența unor proiecte deja demarate privind infrastructura de alimentare cu apă;</li><li>• Rețeaua electrică funcționează la parametri normali;</li><li>• Accesibilitatea tuturor locuitorilor la infrastructura de comunicații;</li><li>• Existența în dotare a unui buldoexcavator utilizat în acțiunile de deszăpezire.</li></ul>	<ul style="list-style-type: none"><li>• Gradul de acoperire scăzut al rețelei de distribuție a apei potabile;</li><li>• Starea defavorabilă a drumului comunal, precum și a drumurilor sătești și a drumurilor forestiere, fiind necesară asfaltarea acestora;</li><li>• Lipsa infrastructurii pietonale;</li><li>• Lipsa unor treceri/punți/poduri peste râurile ce fac parte din componența localității;</li><li>• Accesibilitatea scăzută la transportul public și la transportul școlar al elevilor.</li></ul>
<b>OPORTUNITĂȚI</b>	<b>AMENINȚĂRI</b>
<ul style="list-style-type: none"><li>• Accesarea de fonduri europene în privința continuării proiectelor deja începute la rețeaua de apă;</li><li>• Crearea/modernizarea infrastructurii publice prin accesarea de fonduri europene și guvernamentale;</li><li>• Posibilitatea accesării de fonduri europene pentru îmbunătățirea infrastructurii.</li></ul>	<ul style="list-style-type: none"><li>• Lipsa resurselor financiare pentru finanțarea și cofinanțarea proiectelor finanțate prin Fonduri Europene;</li><li>• Cunoștințe insuficiente privind elaborarea și administrarea proiectelor finanțate din Fonduri Europene, pentru proiectele de infrastructura.</li></ul>

### **DEZVOLTARE ECONOMICĂ**

<b>PUNCTE TARI</b>	<b>PUNCTE SLABE</b>
<ul style="list-style-type: none"><li>• Prezența resurselor naturale: fond forestier important, pășuni și fânețe;</li><li>• Activități predominante în domeniul creșterii animalelor, pomiculturii și exploatării lemnului.</li><li>• Numărul redus al șomerilor.</li></ul>	<ul style="list-style-type: none"><li>• Numărul mic de firme și de locuri de muncă în comună;</li><li>• Industria prelucrătoare slab dezvoltată;</li><li>• Lipsa exploatațiilor în sectorul zootehnic.</li></ul>
<b>OPORTUNITĂȚI</b>	<b>AMENINȚĂRI</b>
<ul style="list-style-type: none"><li>• Accesarea de fonduri europene și guvernamentale pentru dezvoltarea economică a comunei Spulber;</li><li>• Facilitarea atragerii de finanțări se poate realiza și prin intermediul GAL-ului (Grup de Acțiune Locală) din care face parte și comuna Paltin – GAL Țara Vrancei.</li></ul>	<ul style="list-style-type: none"><li>• Lipsa informării și educării locuitorilor în domeniul antreprenorial;</li><li>• Lipsa resurselor financiare pentru finanțarea și cofinanțarea proiectelor finanțate prin Fonduri Europene;</li><li>• Cunoștințe insuficiente privind elaborarea și administrarea proiectelor finanțate din Fonduri Europene.</li></ul>

### **EDUCAȚIE**

<b>PUNCTE TARI</b>	<b>PUNCTE SLABE</b>
<ul style="list-style-type: none"><li>• Existența de școli și grădinițe funcționale;</li><li>• Frecvența școlară bună;</li><li>• Existența cadrelor didactice în fiecare unitate școlară;</li><li>• Existența în cadrul unei școli a unui atelier de confecționare buciume.</li></ul>	<ul style="list-style-type: none"><li>• Numărul redus de cadre didactice și lipsa calificărilor acestora;</li><li>• Dotări insuficiente în sălile de clase și materialul didactic deficitar și învechit;</li><li>• Lipsa unor laboratoare specializate pentru anumite materii;</li><li>• Lipsa unor spații adecvate pentru practicarea activităților sportive, sau a altor activități școlare;</li><li>• Absența unei asistente medicale în școală;</li><li>• Insuficiența activităților recreative pentru elevi;</li><li>• Existența unui singur microbuz școlar;</li><li>• Condițiilor de igienă și sănătate care nu sunt pe deplin conform cu normele în vigoare;</li><li>• Inexistența unor biblioteci în școli;</li><li>• Aspectul învechit al instituțiilor de învățământ din comuna.</li></ul>

## Strategia de Dezvoltare Locală a comunei Spulber 2017 - 2021

OPORTUNITĂȚI	AMENINȚĂRI
<ul style="list-style-type: none"><li>• Dezvoltarea unor programe intensive de învățarea a limbilor străine;</li><li>• Atragerea de investiții pentru amenajarea unui centru privind desfășurarea activităților tradiționale, în rândul elevilor;</li><li>• Interesul cadrelor didactice și a primăriei de a atrage fonduri și de a dezvolta proiecte educaționale;</li><li>• Accesare de fonduri nerambursabile, pentru reabilitarea clădirilor și crearea unor structuri educaționale moderne sau chiar noi;</li><li>• Dezvoltarea unor parteneriate public-privat pentru a susține dotarea și dezvoltarea educațională a elevilor.</li></ul>	<ul style="list-style-type: none"><li>• Scăderea numărului de copii datorită scăderii natalității;</li><li>• Scăderea interesului pentru studiu, în general;</li><li>• Degradarea spațiilor școlare și imposibilitatea efectuării de reparații;</li><li>• Perpetuarea salariilor mici în învățământ;</li><li>• Fluctuația în rândul personalului didactic;</li><li>• Lipsa resurselor financiare pentru finanțarea și cofinanțarea proiectelor finanțate prin Fonduri Europene;</li><li>• Cunoștințe insuficiente privind elaborarea și administrarea proiectelor finanțate din Fonduri Europene.</li></ul>

## SĂNĂTATE ȘI ASISTENȚĂ SOCIALĂ

PUNCTE TARI	PUNCTE SLABE
<ul style="list-style-type: none"><li>• Existența unui dispensar medical;</li><li>• Prezența asistenților maternali profesioniști;</li><li>• Prezența unui compartiment de asistență socială în cadrul Primăriei.</li></ul>	<ul style="list-style-type: none"><li>• Lipsa unui cabinet medical veterinar;</li><li>• Lipsa unei farmacii;</li><li>• Lipsa cadrelor medicale pentru serviciile de sănătate necesare comunei;</li><li>• Lipsa dotărilor de specialitate pentru dispensarul medical din comună;</li><li>• Număr insuficient de personal angajat în serviciile sociale publice;</li><li>• Absența unor centre sociale pentru diferite categorii de persoane;</li><li>• Lipsa asistenței sociale la domiciliu.</li></ul>

OPORTUNITĂȚI	AMENINȚĂRI
<ul style="list-style-type: none"><li>• Cererea ridicată din partea pacienților pentru serviciile medicale;</li><li>• Posibilitatea accesării unor programe de finanțare privind înființarea/modernizarea/dotarea infrastructurii de sănătate și asistență socială, dar și pentru calificarea și formarea personalului aferent.</li></ul>	<ul style="list-style-type: none"><li>• Fonduri insuficiente pentru sistemul de sănătate;</li><li>• Costurile ridicate pe care bolnavii trebuie să le plătească pentru serviciile medicale ce conduc la neglijarea stării de sănătate;</li><li>• Vârsta înaintată a majorității bolnavilor;</li><li>• Lipsa stimulării sau a politicilor de atragere a specialiștilor/ONG-urilor în vederea înființării/furnizării de servicii sociale;</li><li>• Insuficiența oportunităților de specializare a angajaților din serviciile sociale;</li><li>• Lipsa resurselor financiare pentru finanțarea și cofinanțarea proiectelor finanțate prin Fonduri Europene;</li></ul>

## *Strategia de Dezvoltare Locală a comunei Spulber 2017 - 2021*

- Cunoștințe insuficiente privind elaborarea și administrarea proiectelor finanțate din Fonduri Europene.

### **CULTURĂ, TURISM ȘI SPORT**

<b>PUNCTE TARI</b>	<b>PUNCTE SLABE</b>
<ul style="list-style-type: none"><li>• Cadrul natural deosebit, zonă montană cu aer curat și peisaje frumoase;</li><li>• Păstrarea tradițiilor – confecționarea buciurilor și a butoaielor de lemn, țesutul la război;</li><li>• Existența unui cămin cultural;</li><li>• Existența unei biblioteci comunale;</li><li>• Existența unei formații artistice de buciurari;</li><li>• Existența unui lăcaș de cult.</li></ul>	<ul style="list-style-type: none"><li>• Acces dificil din cauza infrastructurii rutiere în stare proastă pe anumite tronsoane;</li><li>• Lipsa promovării turismului;</li><li>• Lipsa spațiilor de cazare pentru turiști;</li><li>• Dotări insuficiente la biblioteca comunală;</li><li>• Lipsa promovării activităților tradiționale;</li><li>• Lipsa unei unități sportive;</li><li>• Lipsa unor spații recreative/parc.</li></ul>
<b>OPORTUNITĂȚI</b>	<b>AMENINȚĂRI</b>
<ul style="list-style-type: none"><li>• Dezvoltarea activităților meșteșugărești în rândul elevilor;</li><li>• Promovarea activităților tradiționale;</li><li>• Identificarea unor investitori în vederea dezvoltării turistice a comunei;</li><li>• Disponibilitatea fondurilor nerambursabile pentru realizarea de proiecte de investiții în domeniul cultural, turism/mediu și sport.</li></ul>	<ul style="list-style-type: none"><li>• Atractivitatea destinațiilor turistice din afara județului;</li><li>• Numărul redus de obiective turistice;</li><li>• Lipsa resurselor financiare pentru finanțarea și cofinanțarea proiectelor finanțate prin Fonduri Europene;</li><li>• Cunoștințe insuficiente privind elaborarea și administrarea proiectelor finanțate din Fonduri Europene.</li></ul>

---




**Capitolul III. Planificarea Dezvoltării Strategice a  
Comunei Spulber**

---

Pe baza informațiilor furnizate de către Autoritate Publică Locală a comunei Spulber în elaborarea acestui document și a analizei SWOT, precum și a interpretării acestora, putem să planificăm dezvoltarea strategică a comunei Spulber. Aceasta va fi reprezentată de identificarea principalelor probleme strategice și direcții generale de dezvoltare, pe baza cărora se vor stabili obiectivele generale.

Obiectivele acestei strategii de dezvoltare locală sunt prezentări referitoare la rezultatele așteptate în urma aplicării acestora. Ele vor fi formulate astfel încât să satisfacă cerințele dorite și, bineînțeles să poată fi îmbunătățite pe parcurs.

**Obiectivele generale** sunt structurate astfel:

-  OG 1. Îmbunătățirea infrastructurii de bază
-  OG 2. Dezvoltarea economică
-  OG 3. Îmbunătățirea infrastructurii educaționale
-  OG 4. Dezvoltarea infrastructurii de sănătate și socială
-  OG 5. Valorificarea patrimoniului cultural și natural

La rândul lor, aceste obiective generale vor fi împărțite în obiective strategice și propuneri de proiecte. Pentru realizarea obiectivelor specifice se va ocupa Autoritatea Publică Locală Spulber, precum și partenerii acestora. Acestea vor fi prezentate în următorul tabel:

**OG 1. Îmbunătățirea infrastructurii de bază**

Obiectiv strategic	Prioritate	Proiect/Activități	Surse de finanțare	Instituție/Parteneri	Data estimativă de finalizare
1.1 Reabilitarea și extinderea infrastructurii rutiere și pietonale	<b>a. Reabilitarea infrastructurii rutiere</b>	<p>În cadrul acestei priorități se dorește asfaltarea/îmbunătățirea infrastructurii rutiere pe teritoriul comunei.</p> <p>Activități:</p> <ul style="list-style-type: none"> <li>• Identificarea zonelor asupra cărora se dorește efectuarea intervenției, cu ajutorul studiilor de specialitate, ce vor reprezenta justificarea demarării acestor investiții;</li> <li>• Identificarea oportunităților de finanțare pentru această investiție;</li> <li>• Atragerea fondurilor necesare;</li> <li>• Implementarea investiției.</li> </ul>	<ul style="list-style-type: none"> <li>• Programul Național de Dezvoltare Rurală;</li> <li>• Programul Național de Dezvoltare Locală;</li> <li>• Buget local;</li> <li>• Alte finanțări.</li> </ul>	<ul style="list-style-type: none"> <li>• Administrația Publică Locală Spulber;</li> <li>• Consiliul Județean Vrancea.</li> </ul>	2018 - 2023
	<b>b. Construirea infrastructurii pietonale</b>	<p>În cadrul acestei priorități se dorește construirea trotuarelor, podețelor de acces la proprietăți, treceri/punți/poduri peste râurile comunei, rigole de scurgere pentru apele fluviale sau în exces, etc.</p> <p>Activități:</p> <ul style="list-style-type: none"> <li>• Identificarea zonelor asupra cărora se dorește efectuarea intervenției, cu ajutorul studiilor de specialitate, ce vor</li> </ul>	<ul style="list-style-type: none"> <li>• Programul Național de Dezvoltare Rurală;</li> <li>• Programul Național de Dezvoltare Locală;</li> <li>• Buget Local;</li> <li>• Alte finanțări.</li> </ul>	<ul style="list-style-type: none"> <li>• Administrația Publică Locală Spulber;</li> <li>• Consiliul Județean Vrancea.</li> </ul>	2018 - 2023

		<p>reprezenta justificarea demarării acestor investiții;</p> <ul style="list-style-type: none"> <li>• Identificarea oportunităților de finanțare pentru această investiție;</li> <li>• Atragerea fondurilor necesare;</li> <li>• Implementarea investiției.</li> </ul>			
	<b>c. Îmbunătățirea drumurilor forestiere</b>	<p>În cadrul acestei priorități se dorește reabilitarea drumurilor forestiere existente.</p> <p>Activități:</p> <ul style="list-style-type: none"> <li>• Identificarea zonelor de drum care necesită reabilitarea;</li> <li>• Realizarea studiilor de specialitate;</li> <li>• Identificarea oportunităților de finanțare pentru această investiție;</li> <li>• Atragerea fondurilor necesare;</li> <li>• Implementarea investiției.</li> </ul>	<ul style="list-style-type: none"> <li>• Programul Național de Dezvoltare Rurală;</li> <li>• Programul Național de Dezvoltare Locală;</li> <li>• Buget Local;</li> <li>• Alte finanțări.</li> </ul>	<ul style="list-style-type: none"> <li>• Administrația Publică Locală Spulber;</li> <li>• Consiliul Județean Vrancea.</li> </ul>	2018 - 2021
<b>1.2 Construirea și extinderea infrastructurii de utilități</b>	<b>a. Finalizarea rețelei de apă potabilă</b>	<p>În cadrul acestei priorități se dorește continuarea/finalizarea proiectelor deja începute pentru rețelele de apă potabilă.</p> <p>Activități:</p> <ul style="list-style-type: none"> <li>• Identificarea surselor de finanțare pentru continuarea investiției;</li> <li>• Finalizarea investiției.</li> </ul>	<ul style="list-style-type: none"> <li>• Programul Național de Dezvoltare Locală;</li> <li>• Buget Local;</li> <li>• Alte finanțări;</li> </ul>	<ul style="list-style-type: none"> <li>• Administrația Publică Locală Spulber;</li> <li>• Consiliul Județean Vrancea;</li> </ul>	2017 - 2020

	<b>b. Creșterea eficienței sistemului de iluminat public</b>	<p>În acest caz este avută în vedere modernizarea rețelei existente de iluminat public prin căutarea sistemelor moderne ce vor permite utilizarea inteligentă și eficientă a surselor de iluminat.</p> <p>Activități:</p> <ul style="list-style-type: none"> <li>• Identificarea oportunităților de finanțare pentru această investiție;</li> <li>• Atragerea fondurilor necesare;</li> <li>• Implementarea investiției.</li> </ul>	<ul style="list-style-type: none"> <li>• Programul Operațional Regional;</li> <li>• Programul Național de Dezvoltare Rurală;</li> <li>• Programul Național de Dezvoltare Locală;</li> <li>• Buget Local;</li> <li>• Alte finanțări.</li> </ul>	<ul style="list-style-type: none"> <li>• Administrația Publică Locală Spulber;</li> <li>• Consiliul Județean Vrancea.</li> </ul>	2018 - 2020
<b>1.3 Asigurarea infrastructurii informatice moderne</b>	<b>a. Dotarea tuturor instituțiilor din comună cu mijloace informatice moderne</b>	<p>Se are în vedere dotarea instituțiilor/unităților educaționale, culturale, sociale și cele publice cu mijloace informatice moderne, inclusiv sisteme informatice.</p> <p>Activități:</p> <ul style="list-style-type: none"> <li>• Identificarea dotărilor necesare în funcție de fiecare instituție;</li> <li>• Identificarea oportunităților de finanțare pentru această investiție;</li> <li>• Atragerea fondurilor necesare;</li> <li>• Implementarea investiției.</li> </ul>	<ul style="list-style-type: none"> <li>• Ministerul Educației;</li> <li>• Buget Local;</li> <li>• Alte finanțări.</li> </ul>	<ul style="list-style-type: none"> <li>• Administrația Publică Locală Spulber;</li> <li>• Consiliul Județean Vrancea;</li> <li>• Alți parteneri.</li> </ul>	2017 - 2020
<b>1.4 Asigurarea serviciilor pentru situații de urgență</b>	<b>a. Înființarea unui punct pentru asigurarea</b>	<p>În vederea realizării acestei priorități, se are în vedere înființarea unui punct de asigurare a serviciilor pentru situații de</p>	<ul style="list-style-type: none"> <li>• Compania Națională de Investiții;</li> <li>• Buget Local;</li> </ul>	<ul style="list-style-type: none"> <li>• Administrația Publică Locală Spulber;</li> </ul>	2018 - 2021

	<p><b>serviciilor de situații de urgență</b></p>	<p>urgență, precum și dotarea acestuia cu utilajele necesare. Aceasta prioritatea este vizată, pe baza nevoii de prevenire și asigurare a unor intervenții prompte în cazul unor situații de urgență: incendiu, inundații, cutremure, etc.                  Activități:</p> <ul style="list-style-type: none"> <li>• Identificarea oportunităților de finanțare pentru această investiție;</li> <li>• Atragerea fondurilor necesare;</li> <li>• Implementarea investiției.</li> </ul>	<ul style="list-style-type: none"> <li>• Alte finanțări.</li> </ul>	<ul style="list-style-type: none"> <li>• Consiliul Județean Vrancea;</li> <li>• Alți parteneri.</li> </ul>	
--	--	---	---	--	--

OG 2. Dezvoltarea economică					
Obiectiv strategic	Prioritate	Proiect/Activități	Surse de finanțare	Instituție/Parteneri	Data estimativă de finalizare
2.1 Susținerea antreprenoriatului în comună	a. Informarea și încurajarea populației cu privire la posibilitățile de accesare a fondurilor nerambursabile	<p>Prin intermediul acestei priorități se dorește creșterea gradului de informare a locuitorilor, dar și de încurajare a acestora în a dezvolta afaceri.</p> <p>Activități:</p> <ul style="list-style-type: none"> <li>• Organizarea unor acțiuni de informare cu privire la finanțările ce se pot obține prin intermediul fondurilor nerambursabile, la nivelul comunei;</li> <li>• Crearea unor conexiuni între persoanele interesate de a-și înființa afaceri și firme de consultanță, în vederea îndrumării de către aceștia în luarea celor mai bune decizii.</li> <li>• Planificarea investițiilor.</li> </ul>	<ul style="list-style-type: none"> <li>• Programul Operațional Capital Uman.</li> <li>• Buget Local;</li> <li>• Alte finanțări.</li> </ul>	<ul style="list-style-type: none"> <li>• Administrația Publică Locală Spulber;</li> <li>• Consiliul Județean Vrancea;</li> <li>• Firme de consultanță;</li> <li>• Locuitorii comunei.</li> </ul>	2017 - 2019
	b. Atragerea de investitori străini în comună	<p>Această idee de proiect are ca scop dezvoltarea economică a comunei, prin posibilitatea unor investiții străine.</p> <p>Activități:</p> <ul style="list-style-type: none"> <li>• Organizarea unui eveniment de prezentare a comunei,</li> </ul>	<ul style="list-style-type: none"> <li>• Buget Local;</li> <li>• Alte finanțări.</li> </ul>	<ul style="list-style-type: none"> <li>• Administrația Publică Locală Spulber;</li> <li>• Consiliul Județean Vrancea;</li> <li>• Sponsorii;</li> <li>• Investitori străini.</li> </ul>	2017 - 2020

		accentuând valorile importante ale acesteia.			
<b>2.2 Dezvoltarea turismului în comună</b>	<b>a. Susținerea și dezvoltarea serviciilor turistice</b>	<p>Acest proiect dorește să dezvolte comuna Spulber și pe plan turistic, respectiv prin construirea unor pensiuni/agropensiuni/centru de echitație/spații de popas/campanie marketing/site, etc. Scopul este de a atrage turiști prin promovarea valorilor, tradițiilor și a obiceiurilor specifice comunei, dar și mediului rural montan.</p> <p>Activități:</p> <ul style="list-style-type: none"> <li>• Identificarea surselor de finanțare pentru această investiție;</li> <li>• Derularea demersurilor în vederea obținerii finanțării;</li> <li>• Implementarea investiției.</li> </ul>	<ul style="list-style-type: none"> <li>• Programul Național de Dezvoltare Rurală;</li> <li>• Administrația Fondului de Mediu;</li> <li>• Compania Națională de Investiții;</li> <li>• Buget Local;</li> <li>• Alte finanțări.</li> </ul>	<ul style="list-style-type: none"> <li>• Administrația Publică Locală Spulber;</li> <li>• Investitori privați.</li> </ul>	2018 - 2023
<b>2.3 Dezvoltarea zootehniei în comună</b>	<b>a. Înființarea și dezvoltarea exploatațiilor zootehnice</b>	<p>Prin intermediul acestei priorități se dorește facilitarea accesului la fondurile nerambursabile de către persoanele interesate în vederea dezvoltării de investiții în domeniul zootehniei.</p> <p>Activități:</p> <ul style="list-style-type: none"> <li>• Identificarea persoanelor interesate;</li> </ul>	<ul style="list-style-type: none"> <li>• Programul Național de Dezvoltare Rurală;</li> <li>• Buget Local;</li> <li>• Alte finanțări.</li> </ul>	<ul style="list-style-type: none"> <li>• Investitori privați.</li> </ul>	2017 - 2020

		<ul style="list-style-type: none"> <li>• Acordarea de consultanță specializată în vederea planificării investiției;</li> <li>• Implementarea investiției.</li> </ul>			
<b>2.4 Susținerea micilor producători agroalimentari</b>	<b>a. Înființare piață agroalimentară în sat Spulber</b>	<p>Această idee de proiect are ca scop dezvoltarea economică a comunei, prin posibilitatea sustinerii micilor producatori in sectorul agroalimentar.</p> <p>Activități:</p> <ul style="list-style-type: none"> <li>• Identificarea surselor de finanțare pentru această investiție;</li> <li>• Derularea demersurilor în vederea obținerii finanțării;</li> <li>• Implementarea investiției.</li> </ul>	<ul style="list-style-type: none"> <li>• Grup de Acțiune Locală;</li> <li>• Programul Național de Dezvoltare Rurală;</li> <li>• Programul Național de Dezvoltare Locală;</li> <li>• Buget Local;</li> <li>• Alte finanțări.</li> </ul>	<ul style="list-style-type: none"> <li>• Administrația Publică Locală Spulber;</li> <li>• Consiliul Județean Vrancea;</li> <li>• Sponsorii;</li> <li>• Alte Administrații Publice Locale;</li> <li>• Investitori străini.</li> <li>• Investitori privați.</li> </ul>	2017-2020

**OG 3. Îmbunătățirea infrastructurii educaționale**

<b>Obiectiv strategic</b>	<b>Prioritate</b>	<b>Proiect/Activități</b>	<b>Surse de finanțare</b>	<b>Instituție/Parteneri</b>	<b>Data estimativă de finalizare</b>
<b>3.1 Asigurarea accesului la educație</b>	<b>a. Asigurarea și facilitarea accesului cadrelor didactice la cursuri de specializare</b>	<p>Prin intermediul priorității se dorește atragerea de cadre didactice, dar și specializarea acestora și a celor prezente.</p> <p>Activități:</p> <ul style="list-style-type: none"> <li>• Identificarea domeniilor de interes pentru specializarea cadrelor didactice, dar și a</li> </ul>	<ul style="list-style-type: none"> <li>• Programul Operațional Capital Uman;</li> <li>• Ministerul Educației;</li> <li>• Bugetul Local;</li> <li>• Alte finanțări.</li> </ul>	<ul style="list-style-type: none"> <li>• Administrația Publică Locală Spulber;</li> <li>• Consiliul Județean Vrancea;</li> <li>• Unitățile educaționale din comuna Spulber;</li> </ul>	2017 - 2020

		<p>persoanelor interesate să participe la aceste cursuri;</p> <ul style="list-style-type: none"> <li>• Identificarea oportunităților de finanțare pentru această investiție;</li> <li>• Atragerea fondurilor necesare;</li> <li>• Implementarea investiției.</li> </ul>		<ul style="list-style-type: none"> <li>• Inspectoratul Școlar Județean Vrancea;</li> <li>• Furnizori de formare;</li> </ul>	
	<b>b. Reabilitarea/modernizarea/dotarea unităților educaționale</b>	<p>Realizarea acestei investiții este esențială, deoarece conduce la creșterea condițiilor necesare oferite de unitățile educaționale elevilor, la un proces educațional calitativ.</p> <p>Activități:</p> <ul style="list-style-type: none"> <li>• Realizarea și evaluarea expertizei tehnice a clădirilor ce se doresc supuse acestei intervenții, precum și identificarea dotărilor necesare;</li> <li>• Identificarea oportunităților de finanțare pentru această investiție;</li> <li>• Atragerea fondurilor necesare;</li> <li>• Implementarea investiției.</li> </ul>	<ul style="list-style-type: none"> <li>• Programul Național de Dezvoltare Rurală;</li> <li>• Ministerul Educației;</li> <li>• Bugetul Local;</li> <li>• Alte finanțări.</li> <li>• Programul Operațional Regional.</li> </ul>	<ul style="list-style-type: none"> <li>• Administrația Publică Locală Spulber;</li> <li>• Consiliul Județean Vrancea;</li> <li>• Unitățile educaționale din comuna Spulber;</li> <li>• Inspectoratul Școlar Județean Vrancea;</li> </ul>	2017 - 2020
	<b>c. Înființarea unor laboratoare de studiu specializate</b>	<p>Necesitatea acestora este datorată nevoii de desfășurare a cursurilor în condiții optime pentru ca elevii să beneficieze de condiții de studii moderne și adaptate cerințelor.</p> <p>Activități:</p>	<ul style="list-style-type: none"> <li>• Ministerul Educației;</li> <li>• Bugetul Local;</li> <li>• Alte finanțări.</li> </ul>	<ul style="list-style-type: none"> <li>• Administrația Publică Locală Spulber;</li> <li>• Consiliul Județean Vrancea;</li> </ul>	2017 - 2020

		<ul style="list-style-type: none"> <li>• Identificarea dotărilor necesare amenajării acestor laboratoare;</li> <li>• Identificarea oportunităților de finanțare pentru această investiție;</li> <li>• Atragerea fondurilor necesare;</li> <li>• Implementarea investiției.</li> </ul>		<ul style="list-style-type: none"> <li>• Unitățile educaționale din comuna Spulber;</li> <li>• Inspectoratul Școlar Județean Vrancea;</li> </ul>	
	<p><b>d. Amenajarea unor spații de joacă în incinta fiecărei unități educaționale</b></p>	<p>Lipsa unor spații de joacă necesită această investiție.</p> <p>Activități:</p> <ul style="list-style-type: none"> <li>• Realizarea studiilor de specialitate necesare amenajării spațiilor de joacă;</li> <li>• Identificarea oportunităților de finanțare pentru această investiție;</li> <li>• Atragerea fondurilor necesare;</li> <li>• Implementarea investiției.</li> </ul>	<ul style="list-style-type: none"> <li>• Programul Național de Dezvoltare Rurală;</li> <li>• Programul Național de Dezvoltare Locală;</li> <li>• Ministerul Educației;</li> <li>• Bugetul Local;</li> <li>• Alte finanțări.</li> </ul>	<ul style="list-style-type: none"> <li>• Administrația Publică Locală Spulber;</li> <li>• Consiliul Județean Vrancea;</li> <li>• Unitățile educaționale din comuna Spulber;</li> </ul>	2017 - 2020
	<p><b>e. Asigurarea transportului școlar în condiții optime</b></p>	<p>Pentru realizarea acestei investiții este necesară achiziționarea unui mijloc de transport, pe lângă cel existent, în vederea transportului elevilor la unitățile educaționale din comună.</p> <p>Activități:</p> <ul style="list-style-type: none"> <li>• Identificarea oportunităților de finanțare pentru această investiție;</li> <li>• Atragerea fondurilor necesare;</li> <li>• Implementarea investiției.</li> </ul>	<ul style="list-style-type: none"> <li>• Ministerul Educației;</li> <li>• Bugetul Local;</li> <li>• Alte finanțări.</li> </ul>	<ul style="list-style-type: none"> <li>• Administrația Publică Locală Spulber;</li> <li>• Consiliul Județean Vrancea;</li> <li>• Unitățile educaționale din comuna Spulber;</li> <li>• Inspectoratul Școlar Județean Vrancea;</li> </ul>	2017 - 2019

OG 4. Dezvoltarea infrastructurii de sănătate și socială					
Obiectiv strategic	Prioritate	Proiect/Activități	Surse de finanțare	Instituție/Parteneri	Data estimativă de finalizare
4.1 Asigurarea serviciilor medicale necesare comunei	a. Reabilitarea și modernizarea dispensarului din comună	<p>În prezent există un singur punct sanitar în comună care necesită reabilitarea și dotarea corespunzătoare.</p> <p>Activități:</p> <ul style="list-style-type: none"> <li>• Realizarea studiilor de specialitate necesare reabilitării, precum și identificarea dotărilor necesare;</li> <li>• Identificarea oportunităților de finanțare pentru această investiție;</li> <li>• Atragerea fondurilor necesare;</li> <li>• Implementarea investiției.</li> </ul>	<ul style="list-style-type: none"> <li>• Programul Național de Dezvoltare Locală;</li> <li>• Ministerul Sănătății;</li> <li>• Bugetul Local;</li> <li>• Alte finanțări.</li> </ul>	<ul style="list-style-type: none"> <li>• Administrația Publică Locală Spulber;</li> <li>• Consiliul Județean Vrancea;</li> <li>• Unitatea sanitară;</li> </ul>	2018 - 2020

	<p><b>b. Înființarea unei farmacii</b></p>	<p>Având în vedere faptul că în comună nu există o farmacie, iar prezența acesteia este necesară pentru locuitorii din comună, se dorește înființarea unei farmacii. Activități:</p> <ul style="list-style-type: none"> <li>• Identificarea unui spațiu în care se poate amenaja o farmacie;</li> <li>• Identificarea oportunităților de finanțare pentru această investiție;</li> <li>• Atragerea fondurilor necesare;</li> <li>• Implementarea investiției.</li> </ul>	<ul style="list-style-type: none"> <li>• Programul Național de Dezvoltare Rurală;</li> <li>• Bugetul Local;</li> <li>• Alte finanțări.</li> </ul>	<ul style="list-style-type: none"> <li>• Administrația Publică Locală Spulber;</li> <li>• Consiliul Județean Vrancea;</li> <li>• Medic de familie și asistent medical;</li> <li>• Investitori privați.</li> </ul>	<p>2017 - 2020</p>
	<p><b>d. Înființarea unui cabinet veterinar</b></p>	<p>Înființarea unui cabinet veterinar este necesară, datorită faptului că una dintre activitățile principale ale localnicilor o reprezintă creșterea animalelor. Prezența unui astfel de cabinet va ușura accesul la serviciile veterinare. Activități:</p> <ul style="list-style-type: none"> <li>• Identificarea unui spațiu în care se poate amenaja un cabinet veterinar;</li> <li>• Identificarea oportunităților de finanțare pentru această investiție;</li> <li>• Atragerea fondurilor necesare;</li> <li>• Implementarea investiției.</li> </ul>	<ul style="list-style-type: none"> <li>• Programul Național de Dezvoltare Rurală;</li> <li>• Bugetul Local;</li> <li>• Alte finanțări.</li> </ul>	<ul style="list-style-type: none"> <li>• Administrația Publică Locală Spulber;</li> <li>• Consiliul Județean Vrancea;</li> <li>• Medic veterinar;</li> <li>• Investitori privați.</li> </ul>	<p>2017 - 2020</p>

<p><b>4.2 Dezvoltarea serviciilor sociale</b></p>	<p><b>a. Înființarea unui centru social de zi pentru persoanele ce fac parte din grupuri vulnerabile</b></p>	<p>Această prioritate are în vedere îmbunătățirea calității vieții și a integrării sociale a persoanelor ce fac parte din grupuri de persoane vulnerabile.</p> <p>Activități:</p> <ul style="list-style-type: none"> <li>• Identificare spațiului pentru înființarea centrului social de zi;</li> <li>• Identificarea oportunităților de finanțare pentru această investiție;</li> <li>• Atragerea fondurilor necesare;</li> <li>• Implementarea investiției.</li> </ul>	<ul style="list-style-type: none"> <li>• Programul Operațional Regional;</li> <li>• Programul Operațional Capital Uman;</li> <li>• Bugetul Local;</li> <li>• Alte finanțări.</li> </ul>	<ul style="list-style-type: none"> <li>• Administrația Publică Locală Spulber;</li> <li>• Consiliul Județean Vrancea;</li> <li>• Furnizori de servicii sociale</li> </ul>	<p>2018 - 2023</p>
---	--	--	---	---	--------------------

**OG 5. Valorificarea patrimoniului cultural și natural**

Obiectiv strategic	Prioritate	Proiect/Activități	Surse de finanțare	Instituție/Parteneri	Data estimativă de finalizare
5.1 Susținerea activităților culturale și meșteșugărești	<b>a. Amenajarea unui centru multifuncțional pentru desfășurarea activităților tradiționale</b>	<p>Pentru păstrarea și transmiterea tradițiilor este recomandată înființarea unui centru multifuncțional pentru desfășurarea de activități tradiționale specifice comunei, respectiv: țesutul la război, confecționarea buciurilor și a butoaielor de lemn, precum și jocuri populare.</p> <p>Activități:</p> <ul style="list-style-type: none"> <li>• Identificare spațiului pentru înființarea centrului dedicat activităților tradiționale;</li> <li>• Identificarea oportunităților de finanțare pentru această investiție;</li> <li>• Atragerea fondurilor necesare;</li> <li>• Implementarea investiției.</li> </ul>	<ul style="list-style-type: none"> <li>• Administrația Fondului Cultural Național;</li> <li>• Bugetul Local;</li> <li>• Alte finanțări.</li> </ul>	<ul style="list-style-type: none"> <li>• Administrația Publică Locală Spulber;</li> <li>• Consiliul Județean Vrancea;</li> <li>• ONG-uri.</li> </ul>	2017 - 2020
	<b>b. Promovarea tradițiilor și meșteșugurilor</b>	<p>Această prioritate își propune să promoveze tradițiile și meșteșugurile locale prin organizarea unui festival/concurs autentic local.</p> <p>Activități:</p>	<ul style="list-style-type: none"> <li>• Administrația Fondului Cultural Național;</li> <li>• Departamentul Politici pentru Relația cu Românii de Pretutindeni;</li> </ul>	<ul style="list-style-type: none"> <li>• Administrația Publică Locală Spulber;</li> <li>• Consiliul Județean Vrancea;</li> <li>• ONG-uri;</li> <li>• Investitori privați;</li> </ul>	2017-2020

		<ul style="list-style-type: none"> <li>• Identificarea oportunităților de finanțare pentru această investiție;</li> <li>• Atragerea fondurilor necesare;</li> <li>• Implementarea investiției.</li> </ul>	<ul style="list-style-type: none"> <li>• Bugetul Local;</li> <li>• Alte finanțări.</li> </ul>		
<b>5.2 Dezvoltarea infrastructurii sportive și a zonelor recreative</b>	<b>a. Înființarea unui teren și a unei săli de sport</b>	<p>Această prioritate prevede amenajarea și dotarea unui teren și sală de sport care să permit desfășurarea unor activități sportive.</p> <p>Activități:</p> <ul style="list-style-type: none"> <li>• Identificarea unui spațiu/teren pentru a se realiza investiția;</li> <li>• Identificarea oportunităților de finanțare pentru această investiție;</li> <li>• Atragerea fondurilor necesare;</li> <li>• Implementarea investiției.</li> </ul>	<ul style="list-style-type: none"> <li>• Compania Națională de Investiții;</li> <li>• Bugetul Local;</li> <li>• Alte finanțări.</li> </ul>	<ul style="list-style-type: none"> <li>• Administrația Publică Locală Spulber;</li> <li>• Consiliul Județean Vrancea;</li> <li>• ONG-uri;</li> <li>• Investitori privați.</li> </ul>	2018 - 2021
	<b>b. Amenajarea unui spațiu în aer liber pentru activități recreative</b>	<p>Scopul acestei idei de proiect este de a le oferi localnicilor spații recreative.</p> <p>Activități:</p> <ul style="list-style-type: none"> <li>• Identificare spațiului unde se va amenaja parcul;</li> <li>• Identificarea oportunităților de finanțare pentru această investiție;</li> <li>• Atragerea fondurilor necesare;</li> <li>• Implementarea investiției.</li> </ul>	<ul style="list-style-type: none"> <li>• Bugetul Local;</li> <li>• Alte finanțări.</li> </ul>	<ul style="list-style-type: none"> <li>• Administrația Publică Locală Spulber;</li> <li>• Consiliul Județean Vrancea;</li> </ul>	2017 - 2019

<p><b>5.3 Asigurarea condițiilor necesare patrimoniului cultural</b></p>	<p><b>a. Reabilitarea, modernizarea și dotarea patrimoniul cultural local.</b></p>	<p>Prioritatea presupune reabilitarea, modernizarea și dotarea bibliotecii comunale și a căminului cultural, astfel încât să corespundă standardelor și necesităților cetățenilor și pentru desfășurarea în condiții optime a activităților artistice și culturale. Activități:</p> <ul style="list-style-type: none"> <li>• Realizarea studiilor de specialitate necesare reabilitării, precum și identificarea dotărilor necesare;</li> <li>• Identificarea oportunităților de finanțare pentru această investiție;</li> <li>• Atragerea fondurilor necesare;</li> <li>• Implementarea investiției.</li> </ul>	<ul style="list-style-type: none"> <li>• Programul Național de Dezvoltare Rurală;</li> <li>• Programul Național de Dezvoltare Locală;</li> <li>• Compania Națională de Investiții;</li> <li>• Bugetul Local;</li> <li>• Alte finanțări.</li> </ul>	<ul style="list-style-type: none"> <li>• Administrația Publică Locală Spulber;</li> <li>• Consiliul Județean Vrancea;</li> <li>• ONG-uri.</li> </ul>	<p>2018 - 2020</p>
<p><b>5.4 Sprijinirea inițiativelor de protejare a mediului</b></p>	<p><b>a. Desfășurarea de acțiuni pentru protecția mediului înconjurător</b></p>	<p>Prin această idee de proiect, se recomandă desfășurarea unor activități la nivel local, precum: colectarea selectivă a deșeurilor, acțiuni de curățenie, plantare arbori, etc. Activități:</p> <ul style="list-style-type: none"> <li>• Identificarea oportunităților de finanțare pentru această investiție;</li> <li>• Atragerea fondurilor necesare;</li> <li>• Implementarea investiției.</li> </ul>	<ul style="list-style-type: none"> <li>• Administrația Fondului pentru Mediu;</li> <li>• Bugetul Local;</li> <li>• Alte finanțări.</li> </ul>	<ul style="list-style-type: none"> <li>• Administrația Publică Locală Spulber;</li> <li>• Consiliul Județean Vrancea;</li> <li>• ONG-uri.</li> </ul>	<p>2017 - 2019</p>

## **Bibliografie**

### Surse documentare:

1. Prezentarea comunei Spulber, Primăria Spulber.
2. Fișe de informare completate de Primăria Spulber.
3. Strategia de Dezvoltare Locală 2016 - 2020.
4. Strategia de Dezvoltare Integrată, Județul Vrancea 2014 - 2020.
5. Planul pentru situatii de urgenta, Primăria Spulber.
6. Emil A. Giurgea, București (1977) *Vrancea – Ghid turistic al județului*, Editura Sport-Turism.

### Surse electronice:

7. [www.spulber.primarievn.ro](http://www.spulber.primarievn.ro)
8. [www.insse.ro](http://www.insse.ro) (Institutul Național de Statistică)
9. [www.recensamantromania.ro](http://www.recensamantromania.ro)
10. [www.spulber.ro](http://www.spulber.ro)
11. [www.ghidulprimariilor.ro](http://www.ghidulprimariilor.ro)
12. [www.vranceaturistica.ro](http://www.vranceaturistica.ro)